






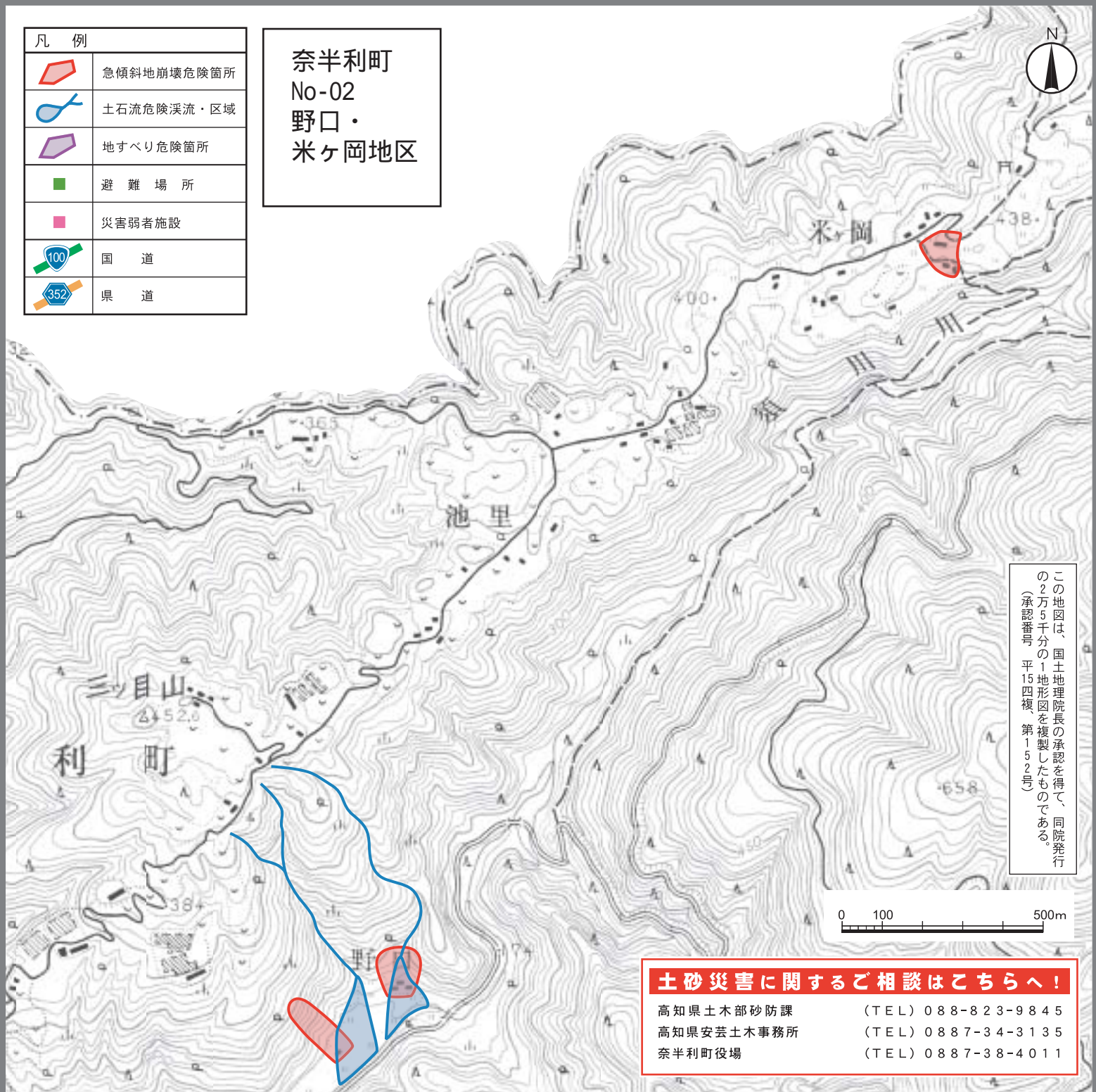


| 凡 例 | |
|--|------------|
|  | 急傾斜地崩壊危険箇所 |
|  | 土石流危険渓流・区域 |
|  | 地すべり危険箇所 |
|  | 避難場所 |
|  | 災害弱者施設 |
|  | 国 道 |
|  | 県 道 |

奈半利町
No-02
野口・
米ヶ岡地区



この地図は、国土地理院長の承認を得て、同院発行の2万5千分の1地形図を複製したものである。
(承認番号 平15四復、第152号)

土砂災害に関するご相談はこちらへ！

| | |
|------------|--------------------|
| 高知県土木部砂防課 | (TEL) 088-823-9845 |
| 高知県安芸土木事務所 | (TEL) 0887-34-3135 |
| 奈半利町役場 | (TEL) 0887-38-4011 |